

PROPRIETA':

DITTA:	MAPPALI	SUP. CATASTALE	SUP. REALE	VOLUME (S.f. x 0,9918)
BELLON SILVIO	M.le 1330	Mq. 3.913	Mq. 3.991 <i>all'interno dell'IUP</i>	Mc. 3.958
FRASSON CARLA	M.le 1327	Mq. 3.680	Mq. 3.666 <i>all'interno dell'IUP</i>	Mc. 3.636
MIATELLO ALVISE	M.le 1325	Mq. 1.662	Mq. 1.709 <i>all'interno dell'IUP</i>	Mc. 1.695
MIATELLO DONATELLA	M.le 218	Mq. 1.100	Mq. 1.173 <i>all'interno dell'IUP</i>	Mc. 1.163

PEGORIN MARIA	M.le 209	Mq. 2.340	Mq. 2.416 <i>all'interno dell'IUP</i>	Mc. 2.358
PEGORIN PALMIRA	M.le 253	Mq. 1.790	Mq. 1.688 <i>all'interno dell'IUP</i>	Mc. 1.644
PEGORIN PAOLO				
STOCCO ENRICO				

GUIDOLIN NICOLA	M.le 219	Mq. 3.330	Mq. 3.405	Mc. 3.377
F.LLI GUIDOLIN (FABIO e NICOLA)	M.le 857	Mq. 3.200	Mq. 3.172 <i>all'interno dell'IUP</i>	Mc. 3.085

NON PARTECIPANO ALL' I.U.P.:

BERALDO LINO	M.le 1108	Mq. 7.091	Mq. 7.091	Mc. 684
BERALDO OLIVO			<i>all'interno dell'IUP</i>	
BERALDO LINO	M.le 1109	Mq. 3.139	Mq. 3.139 <i>all'interno dell'IUP</i>	Mc. 430

		Mq. 21.015	Mq. 21.088	Mc. 20.916
--	--	------------	------------	------------

SUPERFICIE TERRITORIALE TOTALE REALE Mq. 22.202

SUPERFICIE TERRITORIALE PREVISTA DAL P.R.G. Mq. 22.030,24
(Mq. 7.791,77 + 13.124,47 + 1.114,00)

SUPERFICIE TERRITORIALE REALE IUP 33 E IUP 10.1 Mq. 21.088

INDICE FONDARIO TERRITORIALE REALE Mc/Mq 0,9918
SU IUP 33 E IUP 10.1

SUPERFICIE TERRITORIALE REALE IUP 10.2 Mq. 1.114

INDICE FONDARIO TERRITORIALE REALE Mc/Mq 1,00
SU IUP 10.2



FOTOPIANO


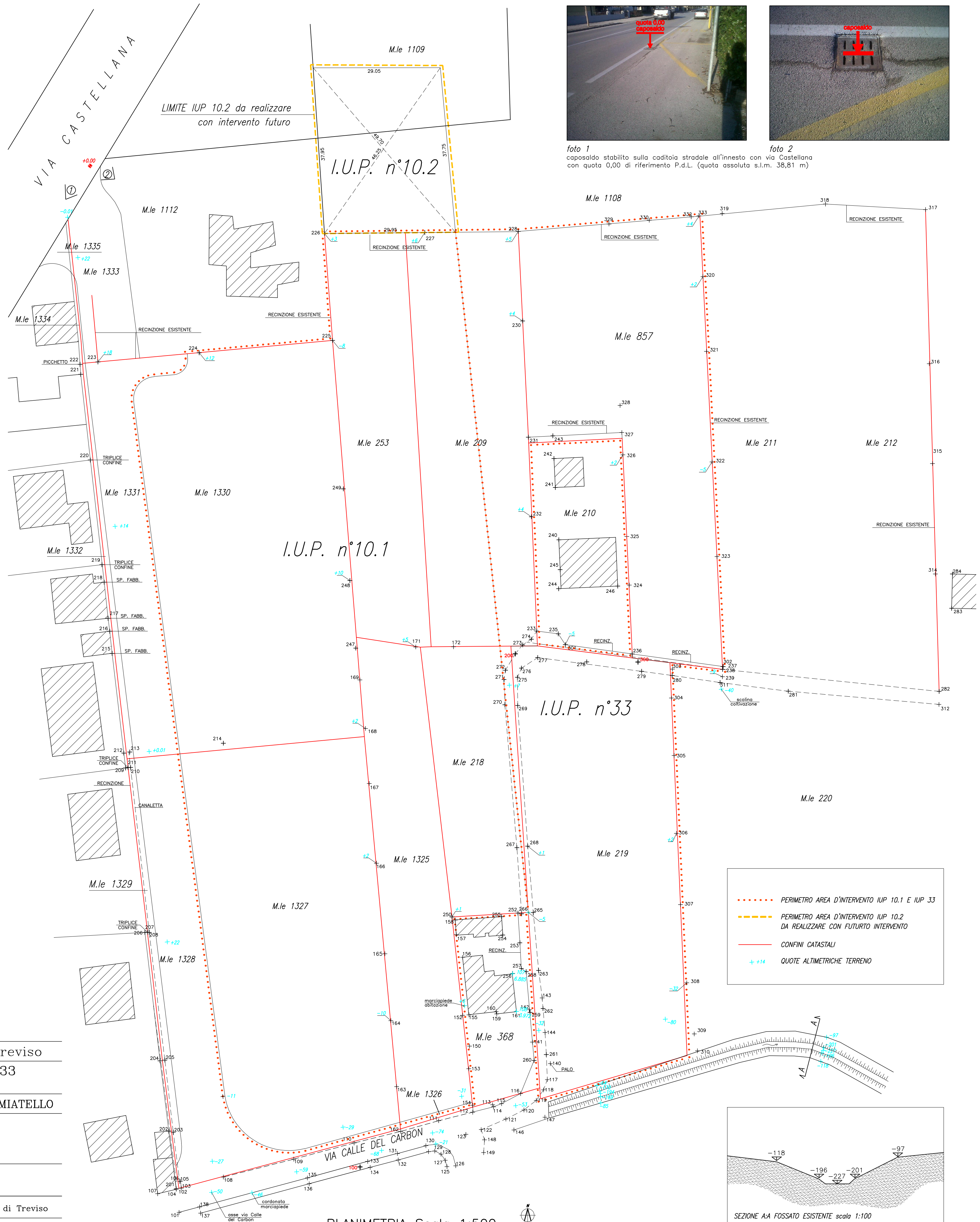


foto 1
caposaldo stabilito sulla caditoia stradale all'innesto con via Castellana con quota 0,00 di riferimento P.d.L. (quota assoluta s.l.m. 38,81 m)


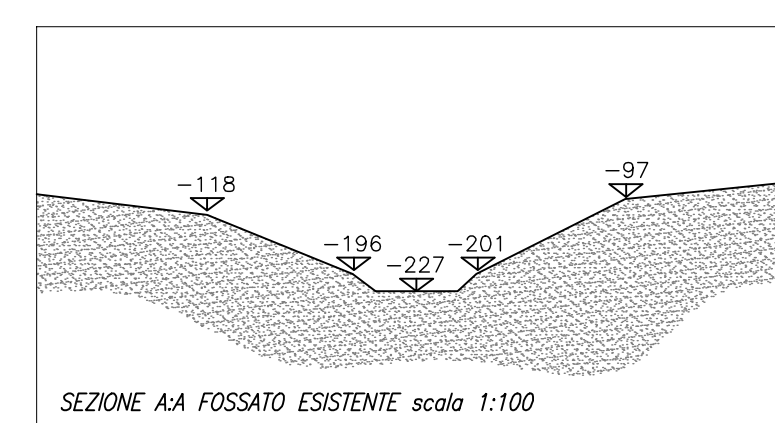


foto 2
caposaldo stabilito sulla caditoia stradale all'innesto con via Castellana con quota 0,00 di riferimento P.d.L. (quota assoluta s.l.m. 38,81 m)

- - - - - PERIMETRO AREA D'INTERVENTO IUP 10.1 E IUP 33
- - - - - PERIMETRO AREA D'INTERVENTO IUP 10.2 DA REALIZZARE CON FUTURO INTERVENTO
- — — — — CONFINI CATASTALI
- + + + + + QUOTE ALTIMETRICHE TERRENO



PROGETTO DEFINITIVO

Comune di Castel Franco Veneto Provincia di Treviso

Oggetto: PIANO DI LOTTIZZAZIONE I.U.P. N°10.1-33
TREVILLE NORD - VIA CASTELLANA

Ditta: BELLON-FRASSON-GUIDOLIN-PEGORIN-MIATELLO

SCALA 1:500

2

GIUGNO 2013

PIANO QUOTATO
RILIEVO STATO DI FATTO

Progettista: Geometra BROSELLI Sauro
Architetto CINEL Dennis

Via Scolari 56/d Castel Franco Veneto Provincia di Treviso
Tel.: 0423 482156 Fax: 0423 710042 E-mail: cinelstudio@tiscali.it

PLANIMETRIA Scala 1:500